



**INFORMAZIONI PERSONALI**



*Dr. Geol. Domenico Antonio Albanese*

 *Via Laerte, n.6, 88069 – SQUILLACE Lido(CZ)*

 *0961/915291*  *338/8970092*

 *mail: albanese.da@libero.it* *pec: albanese.domenico@geologicalabria.com*

Sesso *M* | Data di nascita *21/05/1963* | Nazionalità *italiana*

**OCCUPAZIONE PER LA  
QUALE SI CONCORRE  
POSIZIONE RICOPERTA  
OCCUPAZIONE DESIDERATA  
TITOLO DI STUDIO**

- **Autorità di Bacino Distrettuale dell'Appennino Meridionale - Avviso pubblico del 05/12/2018 : Procedure comparative per il conferimento degli incarichi ex art.7, c.6 del D.Lgs.165/01.**

-Geologo

-**profilo 13: n.4 Geologi con esperienza in idrogeologia per la valutazione quali/quantitativa della risorsa idrica**

- *Laurea magistrale in Scienze Geologiche – Abilitazione all'esercizio della libera professione di Geologo – Iscritto all'Ordine dei Geologi della Calabria con pos.255, decorr.07/11/1998*

**ESPERIENZA  
PROFESSIONALE**

Sostituire con date (da - a)

*dal 10/06/1991 al 03/12/1991*

*IDROSUD, Via Venneri, n.4 - COSENZA*

*Opere specializzate del sottosuolo(trivellazioni, ricerche idriche)*

*Geologo*

*Mansioni tecniche in ufficio ed in cantiere*

Sostituire con date (da - a)

*dal 01/04/1992 al 30/09/1994*

*NIGRO – POZZI ARTESIANI, C/da Settimo di RENDE(CS)*

*Opere specializzate del sottosuolo(trivellazioni, ricerche idriche)*

*Geologo*

*Mansioni tecniche in ufficio ed in cantiere*

Sostituire con date (da - a)

*dal 1995 al 2002*

*TRIVEL SUD, C/da Carrà Volpe - LAMEZIA TERME(CZ)*

*Opere specializzate del sottosuolo(trivellazioni, ricerche idriche, palificazioni)*

*Geologo*

*Mansioni tecniche in ufficio e Direzione Tecnica di cantiere*

*(come consulente di fiducia)*

Sostituire con date (da - a)

*dal 1991*

*Titolare di Studio Tecnico di Geologia*

*attuale indirizzo: Via Laerte, n.6, SQUILLACE Lido(CZ), cap. 88069 – tel/fax 0961/915291 cell.338/8970092*

*mail: albanese.da@libero.it pec: albanese.domenico@geologicalabria.com*

*Consulenze geologiche ed idrogeologiche*

*Geologo libero professionista*

- Sostituire con date (da - a) 1992  
*Ampliamento stazione di pompaggio Impianto Sollevamento Acque Sangiorgello, in agro di PIZZO CALABRO(VV)*  
  
*Studio geologico-tecnico ed indagini geognostiche  
In qualità di Geologo libero professionista*  
  
*Committente: Impresa privata, su progetto gest.e fin. da REGIONE CALABRIA- Ass.to LL.PP.- Ufficio Gest.Acquedotti*
- Sostituire con date (da - a) 1992  
*Opere di potenziamento Acquedotto Lese in agro di SAVELLI(CZ)*  
*Studio geologico-tecnico*  
*In qualità di Geologo libero professionista*  
  
*Committente: Impresa privata, su progetto gest.e fin. da REGIONE CALABRIA- Ass.to LL.PP.- Ufficio Gest.Acquedotti*
- Sostituire con date (da - a) 1993  
*Opere a servizio Acquedotto Piana Lametina- Valle dell'Amato in agro di MARCELLINARA(CZ) e SETTINGIANO(CZ)*  
*Studio geologico-tecnico*  
*In qualità di Geologo libero professionista*  
  
*Committente: Impresa privata, su progetto gest.e fin. da REGIONE CALABRIA- Ass.to LL.PP.- Ufficio Gest.Acquedotti*
- Sostituire con date (da - a) Gennaio 1994  
*Strutture in ambito progetto "Acquedotto Tuccio: opp.integr.ve con prelievo dalla Fiumara Amendolea e pozzi attrezzati in Loc.Lacco di MELITO PORTO SALVO(RC)"*  
*Studio geologico-tecnico*  
*In qualità di Geologo libero professionista*  
  
*Committente: Impresa privata, su progetto gest.e fin. da REGIONE CALABRIA- Ass.to LL.PP.- Ufficio Gest.Acquedotti*
- Sostituire con date (da - a) Gennaio 1994  
*Strutture in ambito progetto "Approvvigionamento idrico potabile dell'abitato di ROSARNO(RC) e stabilimenti industriali della zona"*  
*Studio geologico-tecnico*  
*In qualità di Geologo libero professionista*  
  
*Committente: Impresa privata, su progetto gest.e fin. da REGIONE CALABRIA- Ass.to LL.PP.- Ufficio Gest.Acquedotti*
- Sostituire con date (da - a) Settembre 1994  
*Infrastrutture in ambito progetto "Interventi per la gestione ottimale delle risorse idriche: captazione sorgenti e potenziamento rete idrica interna ed esterna"*  
*Studio geologico-tecnico*  
*In qualità di Geologo libero professionista*  
  
*Committente: Impresa privata, in nome e p.c. Amministrazione Comunale di STALETTI'(CZ)*

- Sostituire con date (da - a) *Febbraio 1996*  
*Infrastrutture in ambito progetto "Riordino ed estendimento dell'irrigazione dei terreni con le acque dell'invaso del Fiume Angitola"*  
*Studio geologico-tecnico*  
*In qualità di Geologo libero professionista*  
*Committente: Impresa privata su progetto gest. Consorzio di Bonifica della Piana di S. Eufemia - LAMEZIA TERME (CZ)*
- Sostituire con date (da - a) *Febbraio 1999*  
*Strutture in ambito progetto "Lavori urgenti per la manutenzione straordinaria delle opere civili dell'impianto di potabilizzazione presso la diga sul Fiume Alaco e per la nuova collocazione dei serbatoi dei reattivi chimici"*  
*Studio geologico-tecnico*  
*In qualità di Geologo libero professionista*  
*Committente: Impresa privata, su progetto gest. e fin. da REGIONE CALABRIA- Ass.to LL.PP.- Settore 36 TER – Acquedotti*
- Sostituire con date (da - a) *Febbraio 2000*  
*Captazione acque sotterranee in agro di GEROCARNE(VV) per il potenziamento acquedotto Mesima-Medma-Alacc* ✓  
*Studio idrogeologico*  
*In qualità di Geologo libero professionista*  
*Committente: Impresa privata, su progetto gest. e fin. da REGIONE CALABRIA- Ass.to LL.PP.- Opere Idropotabili Regionali*
- Sostituire con date (da - a) *2000-vari periodi*  
*Costr. ne strutture in ambito progetto di adeguam. e predis. all'automazione centrali sollevamento zone Catanzaro (SIMERI CRICHI, AMARONI, CATANZARO) e Crotone(COTRONEI, SAVELLI, CIRÒ MARINA, CUTRO, CROTONE);*  
*Studio geologico-tecnico*  
*In qualità di Geologo libero professionista*  
*Committente: Società privata, su progetto gest. e fin. da REGIONE CALABRIA- Ass.to LL.PP.- Opere Idropotabili Regionali*
- Sostituire con date (da - a) *Giugno 2001*  
*Studi e rilievi idrogeologici finalizzati all'esecuzione di ricerche idriche sul territorio comunale di Pianopoli(CZ) con espletamento pratiche per ottenimento prescritte autorizzazioni all'escavazione pozzi e al successivo attingimento acque da nuove captazioni.* ✓  
*Titolare dell'incarico*  
*In qualità di Geologo libero professionista*  
*Committente: Amministrazione Comunale di PIANOPOLI(CZ)*
- Sostituire con date (da - a) *Luglio 2008*  
*Studio idrogeologico per la realizzazione di un pozzo idropotabile in agro del Comune di Montauro(CZ) con espletamento pratiche per ottenimento prescritta autorizzazione all'escavazione e successiva concessione di derivazione acque sotterranee.* ✓  
*Titolare dell'incarico*  
*In qualità di Geologo libero professionista*  
*Committente: Amministrazione Comunale di MONTAUR0(CZ)*

- Sostituire con date (da - a) *Settembre 2009*  
*Redazione dello studio idrogeologico relativo alla ricerca idrica e definizione delle opere di captazione finalizzate allo sfruttamento di acque minerali in Comune di DAVOLI(CZ)* ✓  
*Incarico congiunto con altro professionista*  
*In qualità di Geologo libero professionista*  
*Committente: Sant'Antonino S.r.l. – DAVOLI M.na(CZ)*
- Sostituire con date (da - a) *Novembre 2010 - Febbraio 2016*  
*Redazione di studi idrogeologici finalizzati alla ricerca e captazione di acque sotterranee a mezzo pozzi in ambito Project Financing "Progetto di messa in sicurezza, recupero sorgenti e gestione impianti di adduzione del Comune di MONTEPAONE(CZ)"* ✓  
*Titolare degli incarichi*  
*In qualità di Geologo libero professionista*  
*Committente: Società privata, in n. e p.c. Amministrazione Comunale di MONTEPAONE(CZ)*
- Sostituire con date (da - a) *Febbraio 2017 - Marzo 2018*  
*Consulenze idrogeologiche e conduzione prove di portata eseguite su pozzi e captazioni siti in vari comuni della provincia di AGRIGENTO*  
*Titolare degli incarichi*  
*In qualità di Geologo libero professionista*  
*Committente: GEO TRIVEL S.r.l, in n. e p.c. GIRGENTI ACQUE S.p.A., Ente Gestore del Servizio Idrico Integrato per la provincia di Agrigento.*
- Sostituire con date (da - a) *dal 2008 al 2018*  
*Studi idrogeologici finalizzati all'ottenimento, presso Enti competenti, delle previste autorizzazioni per ricerca idrica e rilascio concessioni preferenziali di derivazione acque sotterranee(soprattutto da pozzi)*  
*Titolare degli incarichi*  
*In qualità di Geologo libero professionista*  
*Committenti: Società, Aziende agricole, privati*

## ISTRUZIONE E FORMAZIONE

- Sostituire con date (da - a) *dal 1976 al 1981*  
*conseguito Diploma di Perito industriale chimico*  
Sostituire con il livello  
 QEQ o altro, se  
 conosciuto  
*Istituto Tecnico Industriale Statale di Polistena(RC) (biennio) – Sede Distaccata di Gioia Tauro(RC), Sez.Chimica (triennio)*  
*Principali materie: Chimica generale, organica ed inorganica, Chimica Industriale, Disegno Tecnico, Impianti Chimici*
- Sostituire con date (da - a) *dal 1981 al 1988*  
*conseguita Laurea in Scienze Geologiche*  
Sostituire con il livello  
 QEQ o altro, se  
 conosciuto  
*Università degli Studi della Calabria - Arcavacata di RENDE(CS)*  
*Facoltà di Scienze Matematiche, Fisiche e Naturali*  
*Dipartimento di Scienze della Terra – Corso di Laurea in Scienze Geologiche*  
*Principali Materie: Geologia, Geomorfologia, Sedimentologia, Fisica Terrestre, Petrografia, Geofisica applicata, Idrogeologia*

Sostituire con date (da - a) 10/08/1991  
 conseguita *Abilitazione all'esercizio della professione di Geologo*

Sostituire con il livello  
 QEQ o altro, se  
 conosciuto

*Università degli Studi di BARI*  
*Esame di Stato*  
*Iscritto all'Ordine dei Geologi della Calabria in Catanzaro con pos.n° 255 e decorrenza 07/11/1991*

**COMPETENZE PERSONALI**

Lingua madre **ITALIANO**

Altre lingue	COMPRESIONE		PARLATO		PRODUZIONE SCRITTA
	Ascolto	Lettura	Interazione	Produzione orale	
<b>INGLESE</b>	<b>B1</b>	<b>B1</b>	<b>B1</b>	<b>B1</b>	<b>A2</b>

Livelli: A1/A2: Utente base - B1/B2: Utente intermedio - C1/C2: Utente avanzato  
 Quadro Comune Europeo di Riferimento delle Lingue

Competenze comunicative *Buona disposizione al lavoro in team. Nessun pregiudizio di ordine culturale, religioso né tanto meno razziale. Buona propensione ai rapporti interpersonali seppure con forte senso dell'autonomia nel rispetto dei ruoli. Ottime capacità comunicative sia in forma scritta che parlata*

Competenze organizzative e gestionali **▪ ATTITUDINE AD ASSUMERE MANSIONI DI COORDINAMENTO E DI RESPONSABILITÀ, GRAZIE ANCHE A PASSATA ESPERIENZA IN RUOLO DI COMANDO (SERVIZIO MILITARE NELL'ESERCITO COME UFFICIALE). BUONE CAPACITÀ ORGANIZZATIVE E DIRETTIVE. BUONE CAPACITÀ DI GESTIONE, SINTESI E PIANIFICAZIONE.**

Competenze professionali *Esercizio della libera professione di Geologo dal 1991 con esperienze maturate nel campo soprattutto dell'idrogeologia (ricerche idriche, pozzi, studio sorgenti, ecc.), della geologia ambientale (cave, discariche), della geologia applicata all'edilizia e viabilità, alla difesa del suolo, alla pianificazione urbanistica, allo studio e prevenzione del dissesto idrogeologico; esperienze altresì quale Consulente Tecnico d'Ufficio (CTU) o Perito di Parte in ambito legale. Esperienza come Consulente Ausiliario di Polizia Giudiziaria. Esperienza quale Direttore Tecnico d'Impresa nel settore Trivellazione Pozzi e Consolidamenti. Partecipazioni vari corsi aggiornamento materie ambito professionale nonché ambito sicurezza e salute sui luoghi di lavoro. Dal 2004 al 2014 membro della Commissione Edilizia Comunale del Comune di Squillace (CZ).*

Competenze digitali	AUTOVALUTAZIONE				
	Elaborazione delle informazioni	Comunicazione	Creazione di Contenuti	Sicurezza	Risoluzione di problemi
	<i>Utente intermedio</i>	<i>Utente intermedio</i>	<i>Utente intermedio</i>	<i>Utente intermedio</i>	<i>Utente intermedio</i>

Livelli: Utente base - Utente intermedio - Utente avanzato  
 Competenze digitali - Scheda per l'autovalutazione

*Utilizzo nella norma del PC e dei comuni strumenti informatici*

Altre competenze *Ottima disposizione per il disegno manuale. Propensione per le attività all'aperto. Ottima capacità di relazionare in forma scritta grazie soprattutto ad una solida padronanza della lingua italiana.*

Patente di guida **Cat. B, automunito**

ULTERIORI INFORMAZIONI

- |   |   |
|---|---|
| Pubblicazioni<br>Presentazioni<br>Progetti<br>Conferenze<br>Seminari<br>Riconoscimenti e premi<br>Appartenenza a gruppi /<br>associazioni<br>Referenze<br>Menzioni<br>Corsi<br>Certificazioni | <ul style="list-style-type: none"> <li>- <i>Geologo Relatore alla Tavola Rotonda "Sete di sapere: acqua e territorio" – Girifalco, 25/08/2015 – Organizzato da Comuni di Girifalco, Squillace, Borgia in partnership con GAL Serre Calabresi-Alta Locride e in collab.ne Pro-Loce Girifalco, in ambito azioni PSL "Terrae Nostrae" ed in linea con finalità e temi EXPO 2015</i></li> <li>- <i>Iscritto all'Albo dei Consulenti Tecnici d'Ufficio del Tribunale di Catanzaro</i></li> <li>- <i>Iscritto all'Albo dei Collaudatori Tecnici della Regione Calabria(n.1285)</i></li> <li>- <i>Iscritto all'Elenco dei Professionisti esterni del Settore regionale della Protezione Civile</i></li> <li>- <i>Socio della Società Italiana di Geologia Ambientale in Roma</i></li> <li>- <i>già Socio della Società Geologica Italiana in Roma.</i></li> </ul> <p><i>In possesso di:</i></p> <ul style="list-style-type: none"> <li>- <i>Attestato freq.Corso Form.ne Prof.le rilasciato da Scuola EFEI CALABRIA(200 ore), "Resp.Sicurezza Aziendale L.626/626bis con conosc. ed uso del PC e del Software Applicativo" - Lamezia Terme(CZ) - Nov.2001-Febbr.2002;</i></li> <li>- <i>Attestato freq.Corso "Metodologie applicative per una corretta progettazione ambientale"(in amb.Prog.In.F.E.A.) G.A.L.Valle del Crocchio-Cropani(CZ) - Febr.-Marz.2004;</i></li> <li>- <i>Attestato freq.Corso aggiorn.to "La cartografia tematica per la componente geologica nella pianificazione territoriale"- Università della Calabria, Rende(CS) - Mag.-Lug.2004.</i></li> <li>- <i>Attestato di partecipazione al Forum Regionale di Informazione e Consultazione Pubblica – Calabria: Piano di Gestione Rischio Alluvioni – Distretto Idrografico dell'Appennino Meridionale(Direttiva 2007/60/CE – D.Lgs.49/2010) – Autorità di Bacino Regionale della Calabria – Giugno 2013</i></li> </ul> |
|---|---|

ALLEGATI

- *Copia attestati di cui al quadro precedente*

**Dati personali** *Il sottoscritto, nell'essere a conoscenza che ai sensi dell'art.76 del D.P.R.445/2000 le dichiarazioni mendaci, la falsità negli atti e l'uso di atti falsi sono puniti ai sensi del codice penale e delle leggi speciali, dichiara, sotto la propria personale responsabilità che quanto riportato nel presente documento risponde integralmente al vero. Il sottoscritto autorizza altresì al trattamento dei dati personali, secondo quanto previsto dalla Legge 196/2003 e s.m.i..*

*Squillace Lido(CZ), 24/12/2018*

*in fede*

**Domenico Antonio Albanese**





REGIONE CALABRIA



# ENTE SCUOLA EFEI CALABRIA

Via Del Progresso – Lamezia Terme

## ATTESTATO DI FREQUENZA

Si attesta che il Signor ALBANESE DOMENICO ANTONIO nato a TAURIANOVA  
il 21/05/1963 ha regolarmente frequentato dal 23/11/2001 al 02/02/2002  
C/o la Sede Formativa di C.da Carrà Casentino in Lamezia Terme(CZ)  
il Corso di Formazione Professionale per:

### RESPONSABILE SICUREZZA AZIENDALE LEGGE 626/626 bis CON CONOSCENZA ED USO DEL PC E DEL SOFTWARE APPLICATIVO

Programmato e finanziato dalla Regione Calabria e assegnato all'ENTE EFEI-CALABRIA ai sensi della circolare MLPS n. 139/98 cod. Corso 72 ex 236 di cui alla Giunta Regionale n. 376 del 27/06/2000 conseguendo al termine di un ciclo formativo di complessive 200 ore, la qualifica Professionale di:

### RESPONSABILE SICUREZZA AZIENDALE LEGGE 626/626 bis CON CONOSCENZA ED USO DEL PC E DEL SOFTWARE APPLICATIVO

Con il giudizio complessivo di:

OTTIMO

Prot. n. 359  
del 8/10/2004

IL PRESIDENTE EFEI CALABRIA


Docente

Docente

Docente

Dr. Docente

Docente



*Si attesta che Domenico A. Albanese ha frequentato il Seminario su:*

**“METODOLOGIE APPLICATIVE  
PER UNA CORRETTA PROGETTAZIONE AMBIENTALE”**

*Cropani (CZ) - 16 Febbraio / 2 e 15 Marzo 2004*

*Il Direttore di Progetto*

**Dott.ssa Paola Ciocci**

*Il Presidente del G.A.L. "Valle del Crocchio"*

**Franco Colosimo**

Progetto In.F.E.A. (Informazione, Formazione, Educazione Ambientale)  
Centro di Esperienza G.A.L. "Valle del Crocchio"  
C.da Pedersandola 88051 - Cropani (CZ)

Tel. e Fax: 0961/965615 - 965709 E-mail: [info@vallecrocchio.it](mailto:info@vallecrocchio.it)





DIPARTIMENTO DI SCIENZE DELLA TERRA



ORDINE DEI GEOLOGI DELLA CALABRIA

C.N.R. - IRPI

ISTITUTO DI RICERCA PER LA PROTEZIONE IDROGEOLOGICA  
Sezione di Cosenza

# Corso di Aggiornamento

## La cartografia tematica per la componente geologica nella pianificazione territoriale

(Università della Calabria maggio - luglio 2004)

# ATTESTATO DI PARTECIPAZIONE

Il dott. geol. *Albanese D. Antonio* ha frequentato il corso di aggiornamento  
professionale presso l'Università della Calabria dal 7 Maggio al 23 Luglio 2004

Il Segretario

Dott. Geol. Paolo Cappadona



Il Presidente

Dott. Geol. Beniamino Jenuf



  
*Autorità di Bacino  
dei Fiumi Tevere, Arno e Volturno*



REGIONE  
ABRUZZO



REGIONE  
BASILICATA



REGIONE  
CALABRIA



REGIONE  
CAMPANIA



REGIONE  
LAZIO



REGIONE  
MARCHE



REGIONE  
PUGLIA



*Autorità di Bacino Regionale*  
**REGIONE CALABRIA**

**FORUM REGIONALE  
DI INFORMAZIONE E CONSULTAZIONE PUBBLICA - CALABRIA**

**Piano di Gestione Rischio Alluvioni  
Distretto Idrografico dell'Appennino Meridionale  
(Direttiva 2007/60/CE - D.Lgs. 49/2010)**

**ATTESTATO DI PARTECIPAZIONE**

*sig. Al. Bonese Domenico Antonio*



**Martedì 18 giugno 2013, ore 9.00, Casa delle Culture  
Palazzo della Provincia, piazza Luigi Rossi, 1 - CATANZARO**